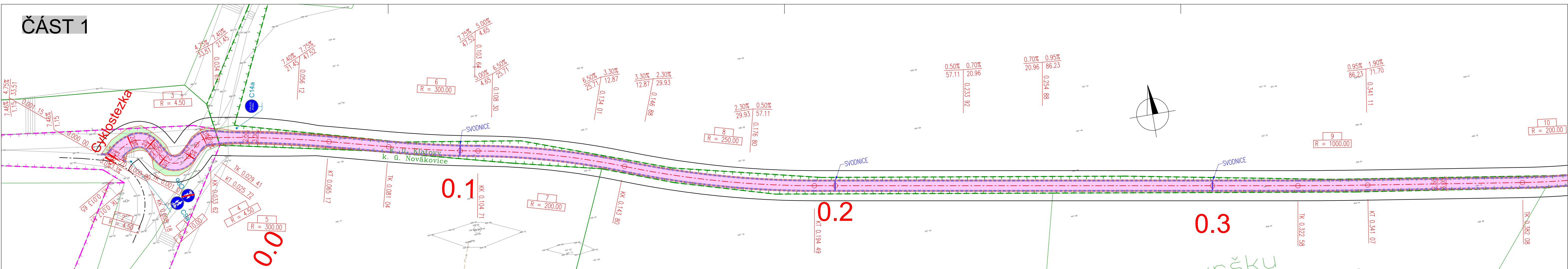
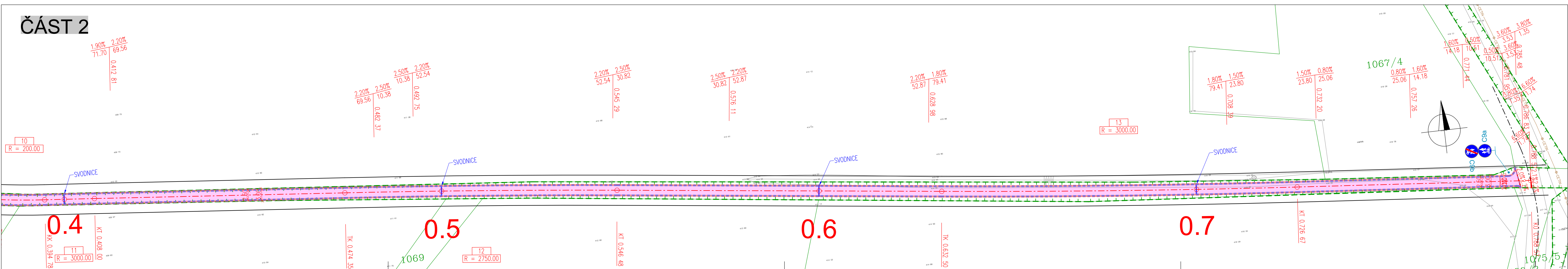


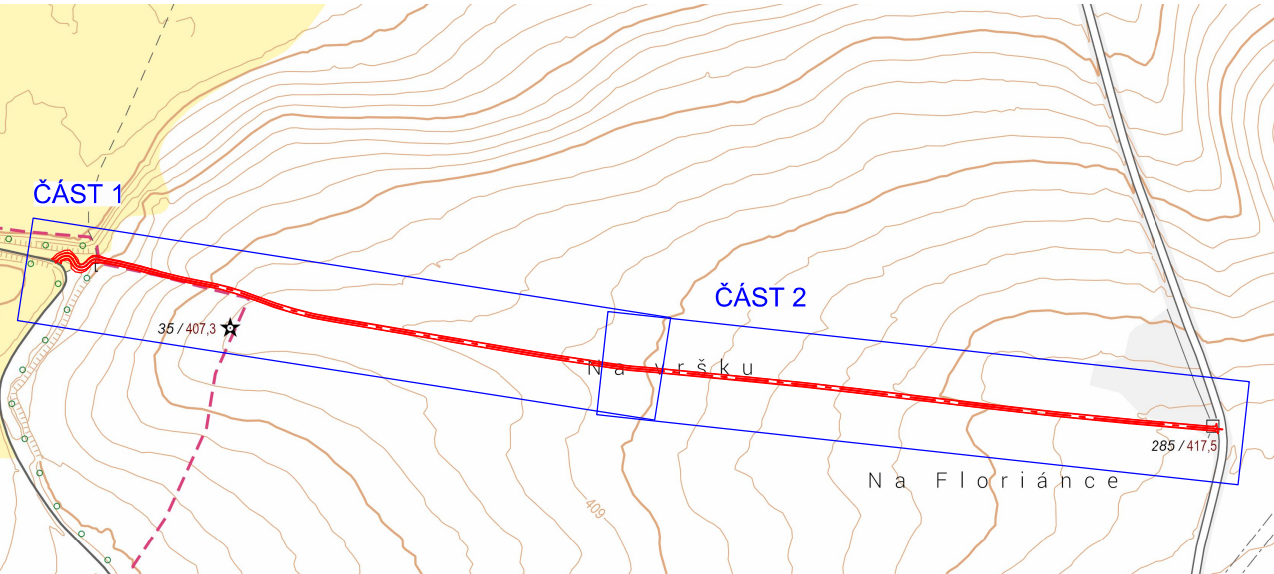
ČÁST 1



ČÁST 2



Klad listů



LEGENDA

- katastr
- hranice pozemku stavebníka
- stávající stav
- osa stávající
- terénní úpravy
- hrana plochy
- osa komunikace
- projektovaná výška
- příčný sklon
- hektometr staničení
- rampa
- sklonovník
- rozhledové trojúhelníky

ODVODNĚNÍ

- ocelová svodnice vody

DOPRAVNÍ ZNAČENÍ

- svislé dopravní značení nové

PLOCHY

- S1 – cyklostezka, štěrková cesta
- nezpevněná krajnice
- zatravnění

INŽENÝRSKÉ SÍŤ STÁVAJÍCÍ

- ČEZ – silové vedení NN
- CETIN – optické kabely

12.08.2025	PRO KLIENTA	ŠL	JS
DATUM	POPIS REVIZE / ZMĚNY	ZPRACOVAL	KONTROLOVAL

NAVRHL:		VYPRACOVAL:		KONTROLOVAL:		<div><p>PROJEKCE STATIKA DOPRAVNÍ STAVBY</p><p>PSDS s.r.o., Trabantská 673/18, Praha 9 ☎ 776 304 488, URL: www.psds.cz</p></div>
ING. JIŘÍ SUROVEC		ŠTĚPÁN LUHAN		ING. JIŘÍ SUROVEC		
ODP. OSOBA:		ING. JIŘÍ SUROVEC				
STAVEBNÍK:						
Město Klatovy						AUTORIZ. RAZÍTKO:
Náměstí Míru 62/1, 339 20 Klatovy						
STAVBA:						
Cyklotrasa č. 38 Klatovy - Bezděkov						
K.Ú.:		STUPEŇ:		FORMÁT:		Č. PŘÍLOHA:
Klatovy, Novákovice		DPZ/PDPS		6 x A4		
KRAJ:		DATUM:		MĚŘÍTKO:		
Plzeňský		05/2025		1 : 500		
PŘÍLOHA:						C.3
Koordinační situační výkres						
						Č. VÝTISKU: